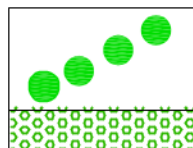


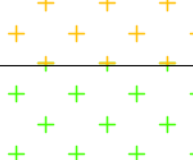
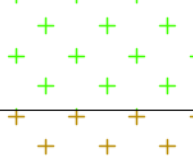




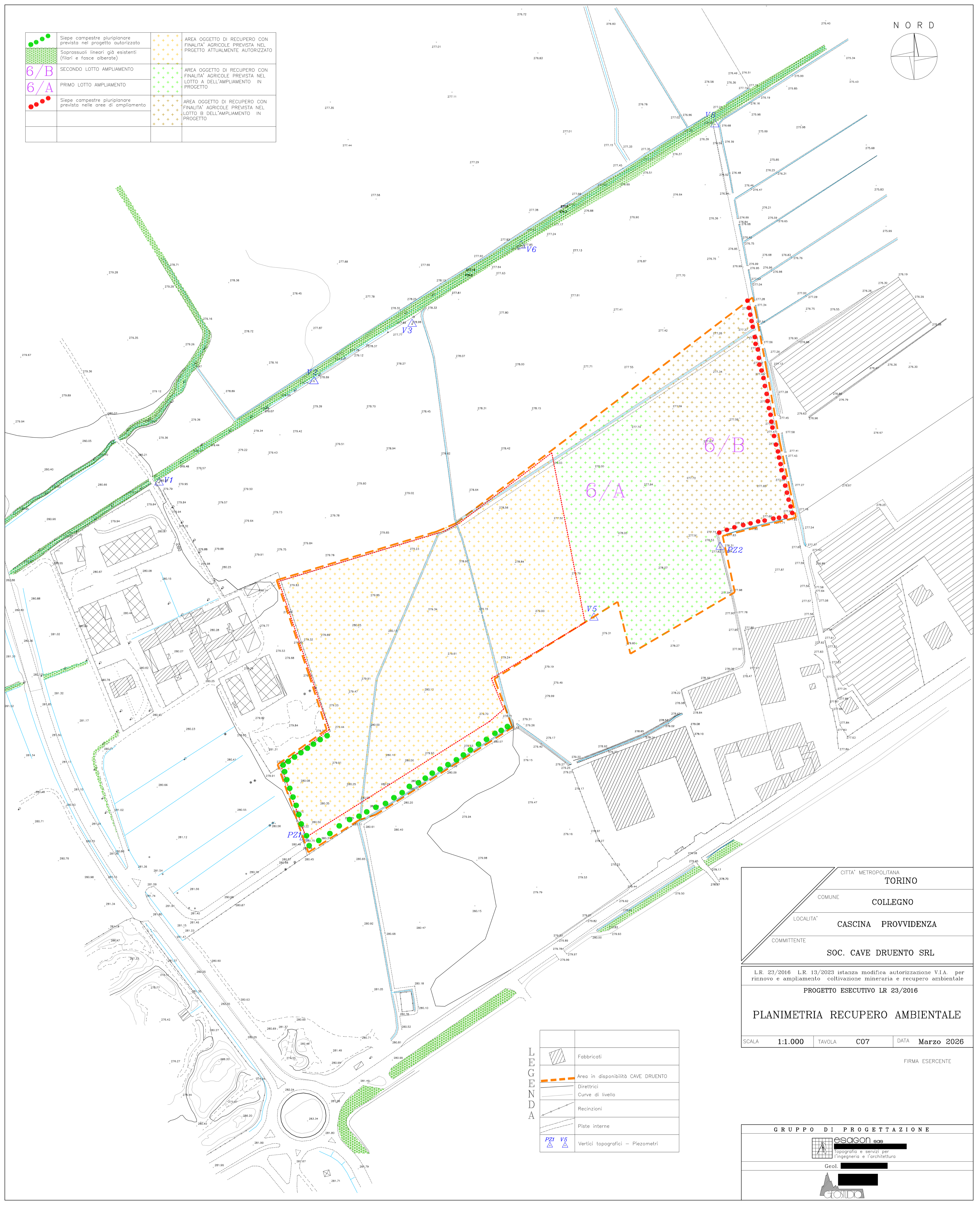

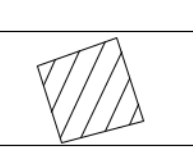


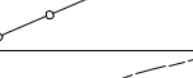





| | | | |
|--|---|---|---|
|  | Siepe campestre pluripianare previsto nel progetto autorizzato |  | AREA OGGETTO DI RECUPERO CON FINALITA' AGRICOLE PREVISTA NEL PROGETTO ATTUALMENTE AUTORIZZATO |
|  | Soprasuoli lineari già esistenti (filari e fasce alberate) |  | |
| 6/B | SECONDO LOTTO AMPLIAMENTO |  | AREA OGGETTO DI RECUPERO CON FINALITA' AGRICOLE PREVISTA NEL LOTTO A DELL'AMPLIAMENTO IN PROGETTO |
| 6/A | PRIMO LOTTO AMPLIAMENTO |  | |
|  | Siepe campestre pluripianare prevista nelle aree di ampliamento |  | AREA OGGETTO DI RECUPERO CON FINALITA' AGRICOLE PREVISTA NEL LOTTO B DELL'AMPLIAMENTO IN PROGETTO |
| | |  | |
| | | | |



| | |
|---|------------------------------------|
|  | Fabbricati |
|  | Area in disponibilità CAVE DRUENTO |
|  | Direttrici |
|  | Curve di livello |
|  | Recinzioni |
|  | Piste interne |
|  | Vertici topografici — Piezometri |

| | |
|----------------------|-----------------------|
| CITTA' METROPOLITANA | TORINO |
| COMUNE | COLLEGNO |
| LOCALITA' | CASCINA PROVVIDENZA |
| COMMITTENTE | SOC. CAVE DRUENTO SRL |

L.R. 23/2016 L.R. 13/2023 istanza modifica autorizzazione V.I.A. per rinnovo e ampliamento coltivazione mineraria e recupero ambientale

PROGETTO ESECUTIVO LR 23/2016

PLANIMETRIA RECUPERO AMBIENTALE

| | | | | | |
|-------|---------|--------|-----|------|------------|
| SCALA | 1:1.000 | TAVOLA | C07 | DATA | Marzo 2026 |
|-------|---------|--------|-----|------|------------|

FIRMA ESERCENTE

| | |
|---|---|
| GRUPPO DI PROGETTAZIONE | |
|  | esagon sas topografia e servizi per l'ingegneria e l'architettura |
| Geol. | |
|  | |